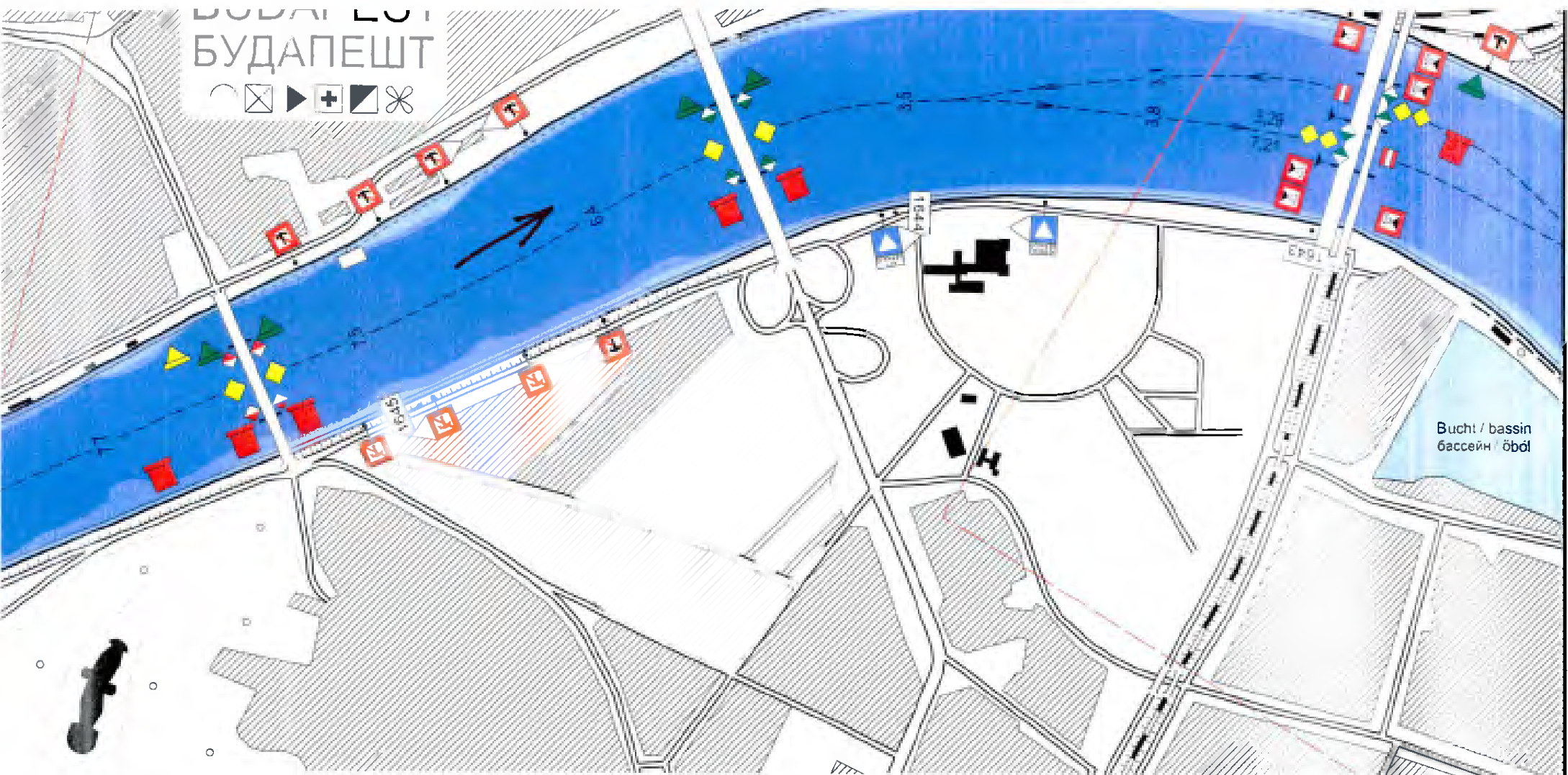
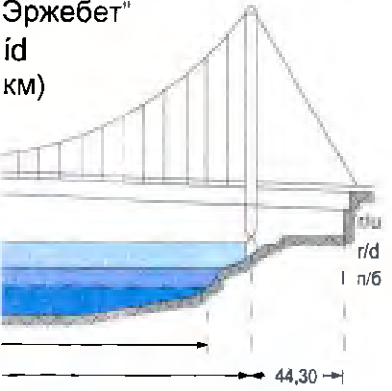



БУДАПЕШТ



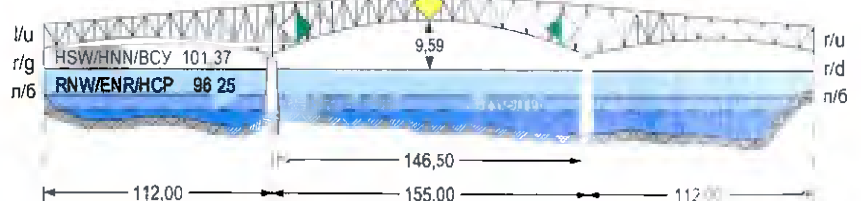
oute "Erzsébet"
Эржебет"
íd
км)



Straßenbrücke / Pont-route "Szabadság"
Шоссейный мост "Сабадшаг"
Szabadság híd
(km 1645,3 км)



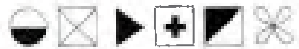
Straßenbrücke / Pont-route "Petőfi"
Шоссейный мост "Петёфи"
Petőfi híd
(km 1644,3 км)



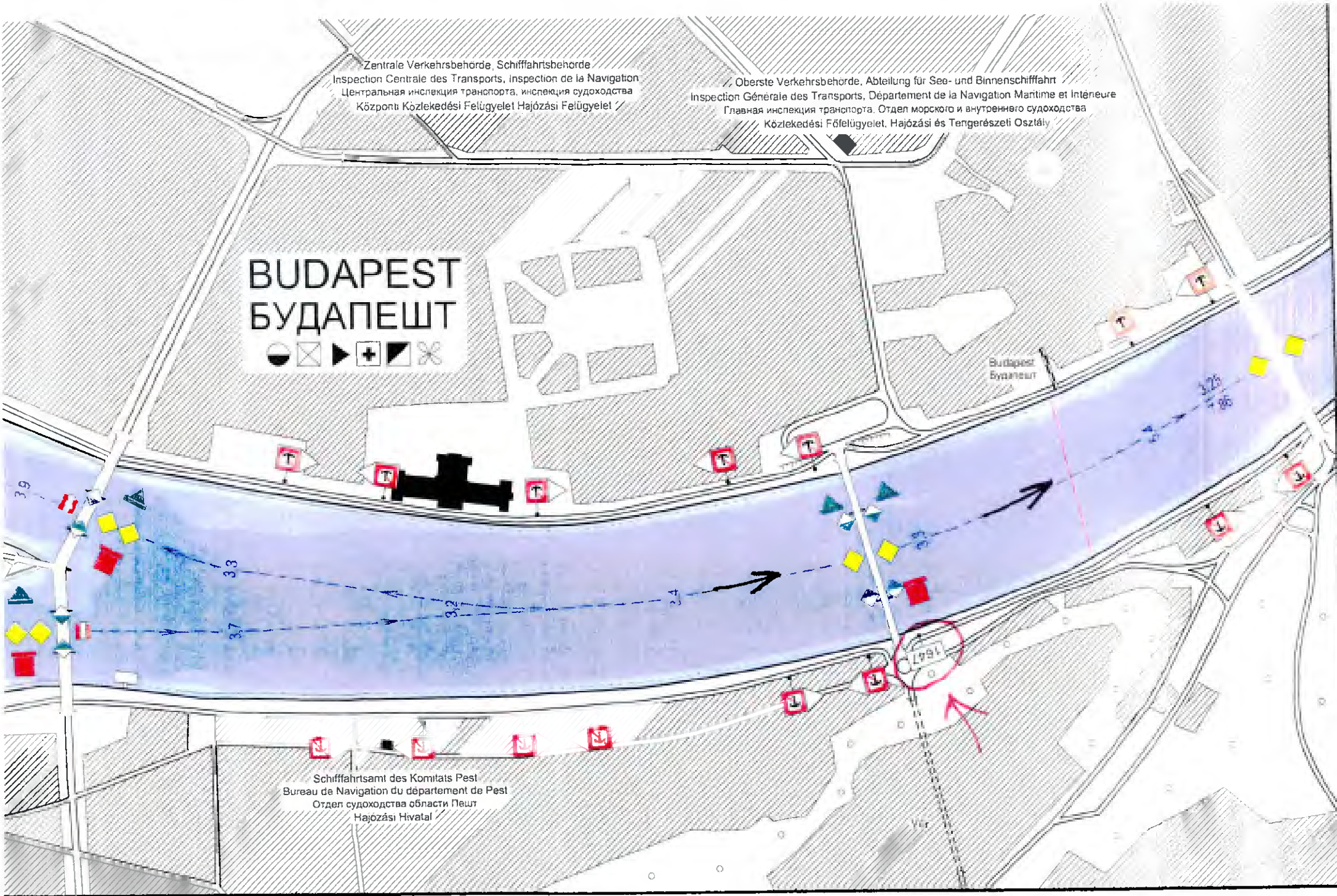
Zentrale Verkehrsbehörde, Schifffahrtsbehörde
Inspection Centrale des Transports, inspection de la Navigation
Центральная инспекция транспорта, инспекция судоходства
Központi Közlekedési Felügyelet Hajózási Felügyelet

Oberste Verkehrsbehörde, Abteilung für See- und Binnenschifffahrt
Inspection Générale des Transports, Département de la Navigation Maritime et Intérieure
Главная инспекция транспорта, Отдел морского и внутреннего судоходства
Közlekedési Főfelügyelet, Hajózási és Tengerészeti Osztály

BUDAPEST
БУДАПЕШТ



Budapest
Будапешт




Schiffahrtsamt des Komitats Pest
Bureau de Navigation du département de Pest
Отдел судоходства области Пешт
Hajózási Hivatal



Jadransko more
REPUBLIKA HRVATSKA
ROGOZNICA - SPLIT

Mjerilo 1 : 100 000



Beasetov elipsoid
Mercatorova projekcija - Konstrukcijska širina 43°35'00"N
Visine i dubine u metrima. Dubine se odnose na srednju razinu nižih niskih voda živih morskih mijena, a visine na srednju razinu mora.
Ekvidistancija 100 m

HRVATSKI HIDROGRAFSKI INSTITUT

Pomorske oznake: IALA europski pomorskih oznaka, zona A (crvena na lijevoj strani)

POZICIJE DOBIVENE SATELITSKIM SUSTAVIMA
Pozicije dobivene satelitskim navigacijskim sustavima kopje se odnose na WGS-84 treba ispraviti za 0.28 minute istočno, a geografska širina učetiti izravno da bi se usuglasile s ovom kartom.

SATELLITE - DERIVED POSITIONS

Positions obtained from satellite navigation systems are normally referred to WGS-84 datum; the latitudes of such positions can be plotted directly on this chart, but longitudes should be moved 0.28 minutes eastward to agree with this chart.

